



8-9-10 octobre 2010

La magie du Rouergue

La magie de l'Aveyron (l'ancienne province du Rouergue), c'est avant tout la découverte d'un patrimoine exceptionnel.

Cette balade emprunte une des parties des plus intéressantes des chemins de Saint-Jacques-de-Compostelle, et l'on y trouve des hauts lieux de l'art roman blottis dans des écrans de verdure.



Dans cette grande région rurale aux terres de granit, se dégagent cinq régions géographiques aux villages et paysages pittoresques. Nous découvrirons les cités de charme, de quatre de ces régions :

- ✓ le Pays Ruthénois faite de vallées et de plateaux
- ✓ l'Aubrac et le Pays d'Olt régions de caractère
- ✓ le Ségala pays des "cents vallées"
- ✓ le Rouergue fertile en terres minières et d'élevage

VENDREDI 8 OCTOBRE 2010 : POINT DE RALLIEMENT

Arrivée progressive à l'**Hotel Résidélia les Gorges de la Truyère 7 route de Villecomtal, 12140 Entraygues s/ Bruyère**

<https://www.residelia.fr/appartement-de-standing-1-les-gorges-de-la-truyere.html>



Installée au cœur de la belle vallée du nord de l'Aveyron, cette résidence propose des appartements spacieux et bien équipés. Elle dispose de deux piscines, une intérieure et une extérieure ainsi que d'un jacuzzi.

La Résidélia les Gorges de la Truyère est composée de deux bâtiments élégants. Les appartements qu'ils abritent sont insonorisés et décorés dans des gammes de tons agréables. Ils peuvent accueillir jusqu'à 8 personnes. Vous y trouverez une kitchenette, la télévision par satellite et une connexion Internet Wi-Fi accessible gratuitement

Équipements en chambre : baignoire, télévision, balcon, articles de toilette, toilettes, salle de bains, chauffage, télévision satellite, plateau / bouilloire, sèche-cheveux, fer à repasser, kitchenette, réfrigérateur, matériel de repassage, coin salon, micro-ondes, lave-vaisselle, lave-linge.

Type de lit(s) : 1 Double , 1 Canapé-lit .

- Les draps sont fournis à la réception à l'arrivée
- Les clients ont accès 24h/24 à la résidence
- Un service de petit déjeuner est disponible
- La piscine intérieure est ouverte de 09h00 à 22h00

Arrivée

16:00 - 19:00 heures

Départ

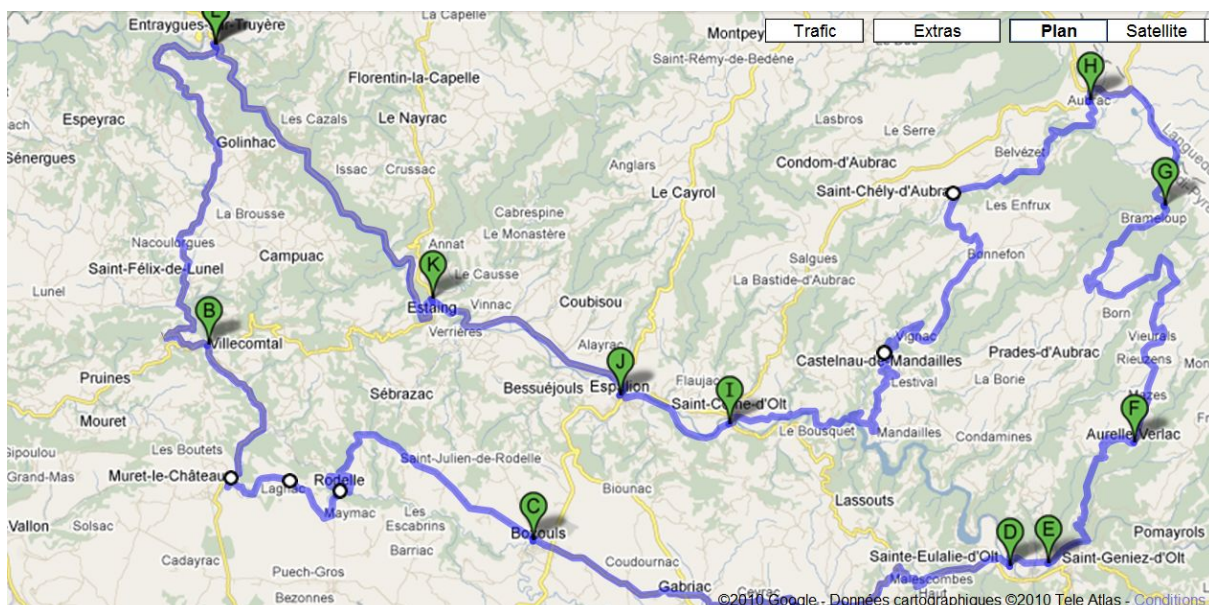
08:00 - 11:30 heures

Un parking privé gratuit est également disponible sur place.

Tarifs : Appartement 2 pièces - 4 personnes = 96 € pour 2 nuits (préciser si vous souhaitez partager votre appartement), lingette de toilette = 2 € / nuit.



Pour ceux qui n'arrivent pas trop tard possibilité de dîner dans des restaurants à 300m.
SAMEDI 9 OCTOBRE 2010: ENTRAYGUES – ENTRAYGUES (170 km)



Lien de la carte afin de télécharger les infos pour votre GPS :

http://maps.google.fr/maps?f=d&source=s_d&saddr=7+Route+de+Villecomtal,+Entraygues-sur-Truy%C3%A8re&daddr=Avenue+Joseph+Vidal%2FD904+to:Route+inconnue+to:Route+inconnue+to:44.489036,2.627277+to:Rue+du+Trou,+Bozouls+to:Ste+Eulalie+d'Olt,+Aurette-Verlac+to:D19e+to:Aurette-Verlac+to:D219+to:Aubrac,+Saint-Ch%C3%A9ly-d'Aubrac+to:Route+inconnue+to:D557+to:St+C%C3%B4me+d'Olt,+Bozouls+to:Espalion+to:Estaing+to:7+Route+de+Villecomtal,+Entraygues-sur-Truy%C3%A8re&geocode=FewqqQldgTAnACnvFcv5JiyEjEiekeo-nwFMw%3BFZ2apwld5iAnAA%3BFcbqpgldPEwnAA%3BFfjmgldOrwnAA%3B%3BFSKXpgldIEpACn7fbMVSlyyEjHjc3UzIA3fbQ%3BFF0pgld5_osACnxvUPXb_qyEjEePuUO5cnPAg%3BFbd4pgldAEItAA%3BFX4ZpwldzeMtACnH4jkKeeOyEjGwF0MvnPYGBA%3BFXpTqAldGhwuAA%3BFTPGqAldFpEtACn5aj39_OayEjFQBx66nvYGCg%3BFfpkqAldWplsAA%3BFe-RpwldnBlAA%3BFYM1pwldY-wqACmfbSjJgfKyEjEtEh3crjBVhA%3BFTZYpwldzCQqACk52HXXoJKyEjGQEkMvnPYGBA%3BFfTXpwldjsUoACml6FjRCZGyEjGj4F1bgQwXKw%3BFewqqQldgTAnACnvFcv5JiyEjEiekeo-nwFMw&hl=fr&mra=dpe&mrcr=1&mrs=4&sz=14&via=2,3,4,11,12&sl=

44.481933,2.604618&sspn=0.025659,0.095873&ie=UTF8&ll=44.48181
,2.735596&spn=0.205268,0.505371&z=11&dirflg=d

ENTRAYGIES – BOZOULS : 9h / 9h45

Départ de l'hôtel à 9h avec le plein.

Entraygues s/Truyère

Le bourg se situe au confluent du Lot et de La Truyère. Deux ponts permettent de franchir les deux rivières auxquelles on doit l'éthymologie de la ville : le pont de Truyère de la fin du XIII^e siècle et le pont Notre Dame sur le Lot. Fortifié en 1357, il ne reste aujourd'hui que deux tours carrés à mâchicoulis des 213 tours reliées par des remparts et entourées de fossés ainsi qu'un corps de logis restauré au XVII^e siècle, de même que des ruelles à caractère médiéval : passages couverts, maisons des XV^e et XVII^e siècles.



Villecomtal

Installée au creux de la vallée du Dourdou, jolie rivière à truites, cette bastide des comtes de Rodez a gardé de son passé médiéval un curieux plan rectangulaire et des vestiges de fortification. La pierre rouge lui donne un relief peu commun dans son écrin de verdure. Des remparts, seul subsiste une porte, axe principal du village. Sous sa voûte manquent les vantaux de bois qui bloquaient deux fortes poutres mais, transformée en beffroi et surmontée au XVIII^e siècle d'une arche de pierre en guise de campanile, elle garde fière allure. Le château a, quant à lui, conservé son donjon à mâchicoulis, un petit corps de garde et un vaste logis du XVIII^e siècle.

Muret le Château

Après la traversée du Causse Comtal, la route plonge dans une gorge profonde d'où jaillissait le ruisseau des Douzes au pied de la falaise calcaire : elle ménage une vue admirable sur le village, ses toits et son église au bas du château qui le domine majestueusement.

Une restauration récente a sauvé de la ruine la tour du XV^e siècle qui subsiste, joyau d'un ensemble fortifié déjà édifié au XI^e siècle. Ce château fut longtemps la seigneurie des évêques de Rodez et le lieu de séjour favori de plusieurs d'entre eux.



Rodelle

Situé en plein Causse Comtal, Rodelle s'étale sur une arête rocheuse sculptée comme Bozouls par les méandres du Dourdou. Le village possède une église du XVe siècle, de même que des ruines féodales et des châteaux des XVIIIe siècles.



Bozouls

ce bourg est célèbre pour son trou de 400 mètres de diamètre et de plus de 100 mètres de profondeur. Ce canyon en fer à cheval a été creusé durant des millénaires par les eaux du Dourdou. Ce site géologique situé à une vingtaine de kilomètres de Rodez se prête particulièrement bien à l'interprétation géomorphologique. Les maisons de ce village sont bâties en bordure de la falaise.

BOZOULS – STE EULALIE D'OLT = 10h15 / 10h45

Ste Eulalie d'Olt

Cité médiévale richement fleurie au milieu d'un bassin de verdure, la ville offre un superbe panorama sur la vallée du Lot qui préserve des forêts de chênes et de châtaigniers.

La cité, de structure médiévale, est organisée autour de la place de l'église en une succession de ruelles et de placettes. De riches demeures des XVe et XVIe siècles évoquent la prospérité passée de ce bourg. Les maisons construites en galets du Lot entre le XVIe siècle et le XVIIIe siècle abondent de détails architecturaux.

Un moulin à grain restauré fait entendre sa grande roue. L'église, déjà mentionnée en 909, possède un chœur roman entouré d'imposantes colonnes cylindriques. Le déambulatoire donne accès à trois chapelles absidiales et un reliquaire-buste préserve deux épines de la couronne du Christ.

Le village compte aussi parmi ses édifices le château des Curières de Castelnau du XVe siècle, et un hôtel Renaissance à encorbellements du XVIe siècle.



STE EULALIE D'OLT - AUBRAC = 11h15 / 12h30

St Geniez d'Olt

Cette bourgade est la perle du XVIII^e siècle du Rouergue. La ville qui s'étale sur les deux rives du Lot et à laquelle la rivière a tout apporté, respire une prospérité et une grandeur passée. Le visiteur qui découvre St Geniez d'Olt pour la première fois est surpris par sa richesse architecturale : il peut y trouver en effet de grandes places, des églises, des hôtels particuliers construits par la bourgeoisie, témoins des temps prospères de la ville.



Aubrac

C'est un village visité par de nombreux touristes, mais aussi par de nombreux pèlerins et randonneurs qui marchent sur le Chemin de St Jacques de Compostelle ou sur le Tour des Monts d'Aubrac. Malgré les nombreuses destructions de l'histoire qui ont laissé peu des vestiges, on pourra toutefois admirer le style de l'église de Notre Dame des Pauvres, et les restes de l'ancienne dômerie, la Tour des Anglais, ouverte l'été pour accueillir les pèlerins et randonneurs.

Le village entretient en son centre un petit jardin botanique présentant des espèces locales, dont le fameux "thé d'Aubrac" (*satureja grandiflora* ou calament), inscrit sur la liste des plantes condimentaires et médicinales.

Déjeuner à Aubrac une photo du plat principal LOL



AUBRAC - ST COME D'OLT = 14h30 / 15h15

St Chély d'Aubrac

Le village se trouve sur le chemin de St Jacques de Compostelle.

On en trouve une marque sur la croix du pont vieux.

Elle date du XIVe siècle et

porte sur son fût un pèlerin sculpté.

Ce pèlerinage peut aussi expliquer

le nombre important de prêtres
que comptait le bourg.

Celui-ci n'était pas seulement
une bourgade religieuse.

Au XVIIe siècle, il existait une industrie
très florissante : celle des tisserands.

Les gens de ce métier se réunirent en 1519

en une corporation qui était la forme des syndicats de l'époque, sous l'invocation de St Eutrope



Castelnau de Mandailles



Situé sur les premiers contreforts de l'Aubrac, c'est un village de type montagnard aux toits pittoresques et demeures anciennes, avec un château remanié et des vestiges de fortification : trois tours dont deux sont reliées par une haute muraille percée de fenêtres. L'église est dédiée à St Thomas mais aussi à St Roch, suite à un vœu contre la peste. L'origine du nom de Castelnau de Mandailles provient selon l'étymologie de "le Château Neuf".

St Côme d'Olt

Dans la calme vallée du Lot, ce village au site classé se distingue par l'étrangeté de son clocher flammé et le charme de ses maisons.

Le village s'est bâti au fil du temps à l'intérieur des fossés de l'ancienne cité du Moyen Âge, dont subsistent trois portes fortifiées. Dominant le village de son clocher flammé, l'église du XVI^e siècle, est de style gothique flamboyant. La chapelle des Pénitents du XII^e siècle, au clocher ajouré, se coiffe d'un toit en accent circonflexe. Le manoir des sires de Calmont, construit au XII^e siècle et remanié au XV^e siècle, offre une façade Renaissance et porte deux tours du XIV^e siècle. Les ruelles conservent d'anciennes échoppes médiévales et d'antiques demeures des XV et XVI^e siècles, comme la maison du consul de Rodelle, aux fenêtres à meneaux et ornée de sculptures. L'Ouradou, édifice au toit octogonal, fut érigé en mémoire des victimes de la peste de 1586.



ST COME D'OLT - ESTAING = 15h45 / 16h15

Espalion

L'image traditionnelle de la ville est celle du vieux palais Renaissance datant de 1572. Espalion c'est aussi et surtout le pont vieux édifié au XIII^e siècle sous Saint Louis, classé monument historique, en 1888, avec ses trois arches qui enjambent le Lot.

On peut admirer sur les rives du Lot les anciennes tanneries.

Les pierres plates appelées «gandoulières» émergeant de l'eau servaient à tanner et à laver les peaux.



Estaing

Au pied de son imposant château dominant le Lot traversé par un pont gothique, le village médiéval a su préserver son important patrimoine historique qui constitue un merveilleux site classé.



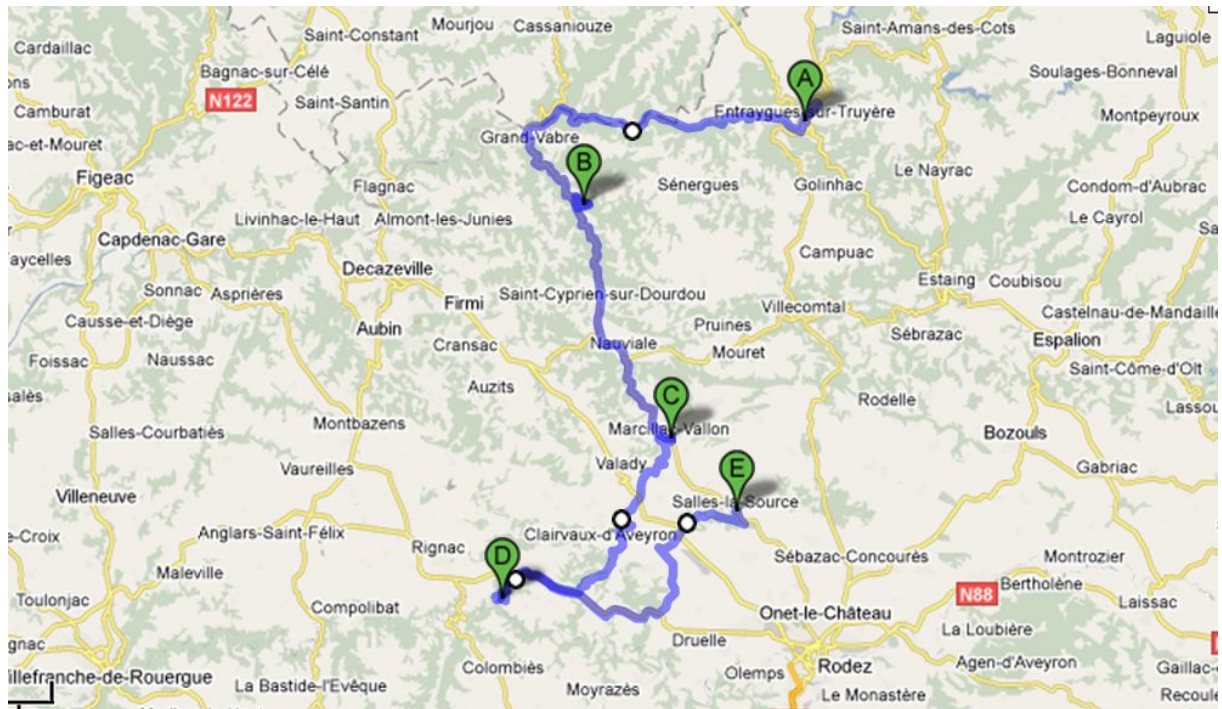
De l'an 1000 à la Révolution, les seigneurs d'Estaing n'ont pas seulement marqué l'histoire de leur village. Pour avoir sauvé le roi à Bouvines en 1214, Pierre Tristan offre des lis royaux aux armes de sa famille. En 1368, Pierre est nommé cardinal et gouverneur des états pontificaux. Sous Louis XVI, le vice amiral Charles Henri se distingue outre-atlantique dans la guerre de l'indépendance américaine. Le château des comtes d'Estaing domine les lauzes en écailles des hôtels Renaissance. Face au château, un porche gothique flamboyant précède l'église du XVe siècle.



ESTAING - ENTRAYGUES = 16h45 / 17h-18h

Quartier libre pour profiter des équipements ludiques de l'hôtel avant le repas à 20h.

DIMANCHE 10 OCTOBRE 2010: ENTRAYGUES – BELCASTEL(90 km)



Lien de la carte afin de télécharger les infos pour votre GPS :


http://maps.google.fr/maps?f=d&source=s_d&saddr=Entraygues-sur-Truy%C3%A8re&daddr=44.639101,2.435532+to:Conques+to:Marcillac-Vallon+to:D257+to:Belcastel+to:Route+inconnue+to:Route+inconnue+to:Salles-la-Source&geocode=FWU5qQIdeSEnACnrUTvtZJiyEjGwEkMvnPYGBA%3B%3BFcqlqAldGJQkACIT3UMLX2GtEjG3eWDTYkm8dQ%3BFe6dpglDzJYIACII1noDd4KyEjGgVY3rqpLqKg%3BFYD1pQldlgkIAA%3BFUFPpQldqaQjACkFpmYfQ3itEjEQF0MvnPYGBA%3BFUR4pQldMs0jAA%3BFWjvpQldnsgIAA%3BFTMGpgldzFgmACI3KOgaWIGyEjHACEMvnPYGBA&hl=fr&mra=dpe&mrcr=0&mrsp=1&sz=12&via=1,4,6,7&sll=44.644231,2.437248&sspn=0.102348,0.383492&ie=UTF8&il=44.52001,2.627106&spn=0.410266,1.533966&z=10&dirflg=d

ENTRAYGIES – CONQUES : 9h / 9h45

Départ de l'hôtel à 9h avec le plein.

Conques

Sous son apparente simplicité, ce petit village cache un incroyable joyau, une magnifique abbaye qui caractérise un haut lieu d'art roman.



La grande époque de Conques, aux XI^e et XII^e siècles, coïncide avec la construction de l'abbatiale romane et la création des plus belles pièces d'orfèvrerie de son trésor, dont la majesté en or de Sainte Foy. Sur le tympan de l'église, 124 personnages illustrent depuis plus de 800 ans le jugement dernier. La lumière à travers les vitraux, rehausse l'austérité romane. Important lieu de pèlerinage et site protégé, le village a gardé sa belle unité médiévale : il raconte d'ailleurs son histoire au fil des expositions du Centre européen d'art et de civilisation médiévale.



CONQUES – BELCASTEL : 10h45 / 11h30

Marcillac Vallon

Le village situé sur la route de Conques a gardé de son cachet médiéval avec ses ruelles étroites et ses maisons en grès rouge. L'église du XIV^e siècle est surmontée d'un clocher octogonal.

A noter dans ce village de belles maisons anciennes en grès rouge avec encorbellement, des ruelles étroites, une ancienne tour de guet, le château médiéval du Colombier et son jardin.




Belcastel

Sur l'ancienne route du sel et de St Jacques de Compostelle, la bourgade est un castelnau baigné par l'Aveyron, dominant fièrement du haut des tours de son château le beau paysage.

Protégées par les pentes boisées de la vallée, les maisons du bourg se blottissent au pied du château fort en suivant la courbe de la rivière. La forteresse fut dès le début du régime féodal, la propriété de la famille Belcastel, dont le rayonnement s'étendait de part et d'autre de l'Aveyron. C'est au XVI^e siècle que la famille ruinée par les guerres de Religion, émigra en Languedoc. En ruines au XIX^e siècle, le château récemment restauré, embrasse du regard le village restauré aux calades pavées, le four, les métiers à ferrer et la fontaine antique. L'église du XV^e siècle protège le tombeau de son fondateur à qui l'on doit la construction du pont à la pierre d'autel insolite. A deux pas du village, le site fortifié du roc d'Anglars date du VIII^e siècle.



BELCASTEL – SALLES LA SOURCE : 12h00 / 12h45



Salles la Source

Situé dans une cirque de falaise calcaire en bordure du Causse, le village s'étale sur trois niveaux et est traversé par une très belle cascade qui jaillit de plus de vingt mètres, alimentée par des cours d'eau souterrains. Au XIIe siècle, la commune comptait cinq châteaux et trois églises. De ces lieux saints, il ne reste aujourd'hui que l'église St Paul, blottie au fond de la vallée.

Déjeuner pour déguster un bon aligot-saucisse à Salles-La-Source.

En option d'autres visites après le déjeuner pour ceux qui souhaitent partir plus tard.