



18-19-20 AVRIL 2008

Voyage entre terre et mer charentaises

Vous allez découvrir, ou redécouvrir à travers ce sympathique voyage le cognaçais, terre de François Ier, ainsi que la Charente maritime au passé historique si particulier.

En espérant que vous allez tous passer un excellent week-end, il ne reste plus qu'à vous souhaiter bonne route.

Vous trouverez dans ce fascicule:

- En première page les numéros utiles en cas de problème
- En seconde page les codes de conduite lors d'un rasso
- Un road book comprenant les différents trajets

ATTENTION N'ayant pas d'autorisation préfectorale dans le cas ou les forces de l'ordre nous interpelle **ce n'est pas un rassemblement** on avait RDV pour aller au restaurant XX / à la visite XX.... c'est la même route donc on sait retrouvé par hasard en même temps. Ne laissez pas trainer le roadbook en vue.

Numéros utiles :

Organisation : en cas de panne, de retard ou de problème d'orientation :

Angélique : 06 84 79 57 90 voiture de tête

Coupé 350Z gris perle immatriculé dans le 06

Guillaume: 06 71 53 64 97 voiture de queue pour Royan-La Rochelle

Coupé 350Z gris cumulus immatriculé dans le 79

Sébastien: 06 61 10 42 86 voiture de queue pour Angoulême-Royan

Coupé 350Z noir becquet nismo immatriculé dans le 17

Pompier : en cas d'accidents : **112**

Conduite en groupe Quelques règles à respecter



1 - Avant le départ d'une balade, il est essentiel de faire le plein d'essence et de contrôler les différents éléments de sécurité de la voiture (pression des pneus, fonctionnement des feux, usure des plaquettes, etc ...).

2 - Un des points les plus importants: Arriver à l'heure au lieu de rendez-vous !!!

3 - Ne pas oublier qu'assurance, permis de conduire et carte grise sont obligatoires. Venez avec ça sera mieux.

4 - Respecter des distances de sécurité suffisantes mais pas excessives afin éviter que le groupe ne s'étale sur plusieurs kilomètres.

5 - On ne se double pas et on ne fait pas la course, ce n'est pas l'endroit pour ça.

6 - Pensez aux autres utilisateurs de la route et arrangez vous pour ne pas les gêner.

7 - Arrêtez-vous au Stop et Feux tricolores même si ceux qui vous précèdent continuent. Ils vous attendront un peu plus loin ...

8 - A chaque changement de direction mettez votre clignotant et assurez-vous que celui qui suit est en mesure de le voir en l'attendant pour tourner.

9 - Prévenir autant que possible les autres conducteurs d'éventuels risques constatés (nids de poules, graviers..)

10 - Si celui qui suit est lâché, on ralentit et/ou on s'arrête jusqu'à ce qu'il ait rejoint le groupe.

11 - On ne s'arrête pas n'importe où, seulement à des endroits permettant le stationnement en sécurité de la totalité du groupe.

12 - Ne doublez qu'une seule voiture à la fois, cela permet de créer un espace entre les voitures et permettre à ceux qui sont derrière de remonter les voitures tout aussi rapidement.

13 - Ne jamais rouler au dessus de ses compétences !!! De toute façon, on s'attend toujours donc pas de risques inutiles. Et lors des dépassements de voitures, ce n'est pas parce que la voiture devant vous est passée que vous pouvez passer vous aussi ! Le plus grand des risques est ici ! Gardez toujours une bonne visibilité

14 - Lors des arrêts ravitaillement, faites ce que vous avez à faire le plus rapidement possible pour éviter les délais. Si vous devez vous absenter plus longtemps, en avertir la voiture de tête afin d'éviter qu'on vous cherche inutilement.

Composition du groupe :

1 - Voiture de tête (ouvreur) donne la direction et le rythme de roulage.

2 - Voitures débutantes ou "pas rassurés" derrière l'ouvreur.

3 - Voitures rapides et "arsouilleurs".

4 - Voiture "balai".

Plus vous êtes au fond, plus vous devrez rouler vite (à cause de l'éclatement du groupe lors des dépassements de voiture par exemple), donc les voitures rapides et arsouilleurs restent derrière. La "voiture balai" ne laisse JAMAIS quelqu'un s'arrêter seul et être ainsi toujours à 2 voitures minimum. Elle est aussi amenée à jouer au yoyo dans tout le groupe pour ralentir ou bloquer le convoi en cas de problème ou de rythme trop élevé (ou trop lent).

Bonne ballade !!!

VENDREDI 18 AVRIL : POINT DE RALLIEMENT

Arrivée progressive des participants à l'Hotel/restaurant L'Essille - Rue de Conde à Bassac

L'Essille propose 14 chambres. Décorées simplement, elles sont toutes différentes et personnalisées. Accueillantes et chaleureuses, les chambres sont équipées pour votre confort (TV, climatisation, téléphone...).

Tarifs : environ 50€/ chambre

Traditionnelle et régionale, la cuisine que propose l'Essille n'en est pas moins savoureuse et gastronomique... A la carte ou dans le choix des menus, les recettes sont cuisinées avec des produits du terroir, riche palette de saveurs, déclinées en entrées, plats, fromages et desserts... sans oublier de parler de la carte des vins sélectionnés par Laurent le sommelier.
Remarquez au milieu du parc, le brûlot charentais, cabane ronde au coeur de laquelle vous dégusterez des plats mijotés... et pour les amateurs, ne manquez pas la fabuleuse collection de cognacs

21 heures diner au restaurant de l'hotel.

Tarif du repas 35 € avec apéritif eau plate et gazeuse café compris (les boissons prises hors menu seront à payer à titre individuel vous pouvez-vous mettre à plusieurs pour payer une bouteille de vin) :

Apéritif
Amuse bouche

Mise en appétit

Foie gras poêlé en médaillon
pétales de pain d'épices
réduction de miel au cognac
toast de pain au pineau

Magret de canard
carotte caramélisée au miel et jus d'agrumes
sucs de cuisson liés aux noix grillées

Pyramide moelleuse au chocolat, croustillant au café
glace à la chicorée

Café
Mignardises

Suprise du Patron

Distance **44.75 km**Durée (1) **0H56**

Cumul Temps		Feuille de route
0 m	10H00	Route de Condé Bassac, Poitou-Charentes (16120, France)
		Continuer sur la Route de Condé (D18) [120m]
120 m		Prendre à gauche la D18 [99m]
220 m		Sortir de Bassac et continuer sur la D18 [1.63km]
1 Km	10H02	Prendre à droite la D154 [2.14km]
3 Km	10H04	Prendre à droite [38m]
4 Km		Prendre à gauche [160m]
		Entrer dans Gondeville
		Continuer sur [21m]
		Prendre à gauche [0m]
4 Km	10H04	Gondeville, Poitou-Charentes (16200, France)
		Continuer sur la D154 [130m]
	10H05	Prendre à droite la Route du Bois Clos (D154) [100m]
		Sortir de Gondeville et continuer sur la D154 [2.17km]
6 Km	10H07	Prendre à droite l' Avenue Carnot [330m]
		Continuer sur la Rue Ile Madame [310m]
		Entrer dans Jarnac
7 Km	10H08	Continuer sur la Rue de Condé [370m]
		Prendre à droite la Rue Pasteur [22m]
7 Km	10H09	Rue Pasteur Jarnac, Poitou-Charentes (16200, France)
	10H09	Continuer sur la Rue Pasteur [270m]
		Continuer sur l' Avenue du Général Leclerc [720m]
8 Km	10H10	Sortir de Jarnac et continuer sur l' Avenue du Général Leclerc [940m]
9 Km	10H11	Prendre à droite [190m]
		Prendre à gauche la D66 [3.55km]
		Entrer dans Foussignac
13 Km	10H15	Continuer sur la D66 [260m]
	10H16	Prendre à gauche la Rue de l'Eglise [52m]
		Prendre à droite Impasse Saint-Laurent [18m]
13 Km	10H16	Foussignac, Poitou-Charentes (16200, France)
		Prendre à gauche Impasse Saint-Laurent [18m]
		Prendre à gauche la Rue de l'Eglise [52m]
	10H17	Prendre à gauche la Route de Vaux Rouillac (D66) [300m]
14 Km		Sortir de Foussignac et continuer sur la D66 [3.42km]
17 Km	10H21	Prendre à gauche la D66 [160m]
		Entrer dans Vaux-Rouillac
		Continuer sur la D66 [200m]

Cumul Temps		Feuille de route
	10H22	Prendre à gauche la D66 [230m]
18 Km		Prendre à droite la D119 [36m]
		Prendre à gauche [47m]
18 Km	10H22	Vaux-Rouillac, Poitou-Charentes (16170, France)
		Sortir de Vaux-Rouillac et prendre à droite [47m]
	10H23	Prendre à gauche la D66 [46m]
		Prendre à droite la D119 [380m]
	10H24	Sortir de Vaux-Rouillac et continuer sur la D119 [2.33km]
20 Km	10H26	Prendre à droite la D119 [420m]
21 Km	10H27	Prendre à droite la D119 [5.32km]
26 Km	10H34	Prendre à gauche la D188 [1.59km]
28 Km	10H35	Prendre à droite la D188 [1.89km]
30 Km	10H37	Prendre à droite la D55 [1.52km]
		Entrer dans Sainte-Sévère
31 Km	10H39	Continuer sur la D55 [330m]
32 Km	10H41	D24 Sainte-Sévère, Poitou-Charentes (16200, France)
34 Km	10H42	Continuer sur la Route des Tuileries (D24) [7.40km]
41 Km	10H50	Continuer sur la Rue de Boutiers (D48) [2.96km]
44 Km	10H54	Arriver à et prendre à droite la Rue Jules Brisson [340m]
44 Km	10H56	110 Rue Jules Brisson Cognac, Poitou-Charentes (16100, France)

Arrivée à 11h30 pour l'apéro au restaurant "Les Pigeons Blancs" MARMITTE D' OR 2006 .

Les Pigeons Blancs - 110, rue Jules Brisson - 16100 Cognac - Tél. : 05 45 82 16 36

Hôtel-Restaurant depuis 1973, cet ancien Relais de Poste sous François 1er a su perpétuer la tradition de l'accueil et de l'hospitalité...

Tradition familiale oblige puisque la demeure est propriété des Tachet depuis le XVIIème siècle, une superbe bâtisse au coeur d'un parc planté de gros chênes séculaires...

Jacques, le chef, Catherine, Maître d'hôtel et Jean-Michel Sommelier veillent à la qualité de votre passage...

Tarif du repas 30 € avec apéritif vin et eau café compris **(les boissons prises hors menu seront à payer à titre individuel)** :

Apéritif

Cognac Tonic agrume et ses trois petits fours salés

§§§

Soufflé de St Jacques et Saumon au Beurre Blanc à la Fine Champagne

§§§

Filet de Pintade et son jus de Pineau,
Petit gratin de pommes en terre au Parmesan

§§§

Fondant « Chocognac » , sauce graines de Vanille de Bourbon

§§§

Café

Vin rouge de pays compris: une Bt pour 8 et une Bt pour 2 eau de source

§§§

13h30 départ pour la visite des Chais d'Hennessy

Stationnement au parking de la salle verte.



Au XVIII^e siècle, Richard Hennessy, irlandais de petite noblesse, s'engage dans l'armée de Louis XV. En 1760, devenu capitaine, il est en garnison à l'Ile de Ré. Séduit par le pays charentais, il renonce aux armes et s'installe à Cognac. Quelques années après, il fonde la société Hennessy et se lance à la conquête des marchés. De naufrage en arrondissement, la marque s'impose peu à peu sur tous les continents, y compris chez les révolutionnaires : « Hennessy » était le seul mot « gringo » toléré par Pancho Villa.

La maison Hennessy se dresse de part et d'autre de la Charente : sur la rive droite, les chais du XVIII^e siècle ; sur la rive gauche, le temple de lumière créé en 1995 par l'architecte Jean-Michel Wilmotte. Elle est ouverte au public. Après avoir traversé la Charente à bord de l'un des bateaux battant pavillon Hennessy, le visiteur découvre, grâce à une technique sophistiquée et un scénographie contemporaine, les spécificités du Cognac Hennessy. Le secret des quatre premiers crus utilisés par Hennessy, la vinification, la double distillation, l'art de la tonnellerie. Une découverte au gré de cognac. Le parcours s'achève par le Musée de la Tonnellerie avec sa collection d'œuvres et d'objets rares concernant cet art vieux de plus de 2 000 ans. Retour dans la partie récente d'Hennessy pour une dégustation par personne. Avant de le boire, il faut chauffer le verre rond qui le contient avec les mains, vous pourrez sentir alors les odeurs de vanille et autres douceurs qui vous chatouillent le nez .



15H30 départ pour la visite de l'amphithéâtre de Saintes

De		Quai de la Salle Verte Cognac, Poitou-Charentes (16100, France)	A	Rue Lacurie Saintes, Poitou-Charentes (17100, France)
		Distance 29.31 km		Durée (1) 0H31
Cumul	Temps	Feuille de route		
0 m	15H30	Quai de la Salle Verte Cognac, Poitou-Charentes (16100, France)		
		Continuer sur le Quai de la Salle Verte [380m]		
380 m	15H31	Continuer sur le Quai du Château [65m]		
440 m	15H32	Prendre à droite le Square Henri Mesnard [25m]		
470 m		Prendre à gauche Rampe du Château [69m]		
540 m		Prendre à gauche l' Avenue du Maréchal de Lattre de Tassigny [320m]		
880 m	15H33	Arriver à et prendre à gauche la Rue Claude Boucher (D48) [620m]		
1 Km	15H34	Arriver à et prendre à gauche la Rue Montplaisir (D731) [710m]		
2 Km	15H35	Sortir de Cognac et prendre à droite la N141 [22.75km]		
25 Km	15H53	Arriver à et continuer sur l' Avenue Jourdan [40m]		
		Entrer dans Saintes		
		Continuer sur l' Avenue Jourdan [1.13km]		
26 Km	15H55	Prendre à droite l' Avenue du Haras [100m]		
	15H56	Arriver à et prendre à gauche l' Avenue Aristide Briand (D114) (passer par l' Avenue Aristide Briand) [460m]		
		Arriver à et prendre à droite l' Avenue Aristide Briand (D114) [77m]		
		Arriver à et prendre à gauche l' Avenue Gambetta (D114) [710m]		
27 Km	15H58	Continuer sur le Pont Bernard Palissy [79m]		
		Continuer sur le Cours National [510m]		
28 Km	15H59	Arriver à et continuer sur le Cours Lemerrier [380m]		
		Prendre à gauche la Rue René Caillié [120m]		
	16H00	Prendre à gauche le Cours du Genêt [64m]		
		Prendre à droite Impasse Genet [45m]		
		Prendre à droite la Rue Bourignon [250m]		
29 Km	16H01	Prendre à gauche la Rue Lacurie [150m]		
29 Km	16H01	Rue Lacurie Saintes, Poitou-Charentes (17100, France)		

Situé à l'ouest de la ville de Saintes, l'amphithéâtre est aujourd'hui le vestige le plus important de la cité antique de *Mediolanum* puisque la presque totalité des autres édifices publics ou privés a disparu, à l'exception de l'arc de Germanicus.

Commencé sous le règne de Tibère et achevé dans les années 40 ap. J.-C., sous celui de Claude, l'amphithéâtre a été érigé tôt à *Mediolanum* étant donné le rôle important de cette ville dans la romanisation de la province. La capacité de ce monument devait être d'environ 12.000 à 15.000 places, selon les hypothèses, soit sans doute la totalité de la population de la cité. Après le IIIe siècle, la ville en déclin s'étant considérablement rétrécie derrière son rempart, l'amphithéâtre se retrouva en rase campagne. Il servit de carrière de pierres au Moyen Age et ne fut rattrapé par la ville qu'au début du XXe siècle, époque à laquelle il fut progressivement dégagé et remis en valeur.

Adossé au Vallon des Arènes dont les flancs ont été creusés pour lui faire place, l'amphithéâtre occupe une situation exceptionnelle. Le choix ingénieux du site a encore été amélioré par un remblai comblant le vallon à l'ouest, qui permet, outre sa fonction d'appui de la *cavea* (les gradins), l'aménagement de la route menant à Bordeaux, l'actuelle rue Lacurie. Seules sont conservées l'arène et les fondations du monument. Les superstructures ont disparu, de même que les gradins, à l'exception des quatre rangées inférieures, en partie reconstituées lors des restaurations du XXe siècle.

Ce vaste monument (126 m pour le grand axe et 102 m pour le petit axe) ne possédait pas moins de 90 accès pour conduire le public aux différents niveaux de la *cavea* qui comprenait 32 ou 35 gradins. La *cavea* était divisée en différents niveaux de gradins, chacun étant réservé à une catégorie sociale. Les notables les plus en vue occupaient le premier rang, ou podium, et plus on s'élevait, plus la population était pauvre.

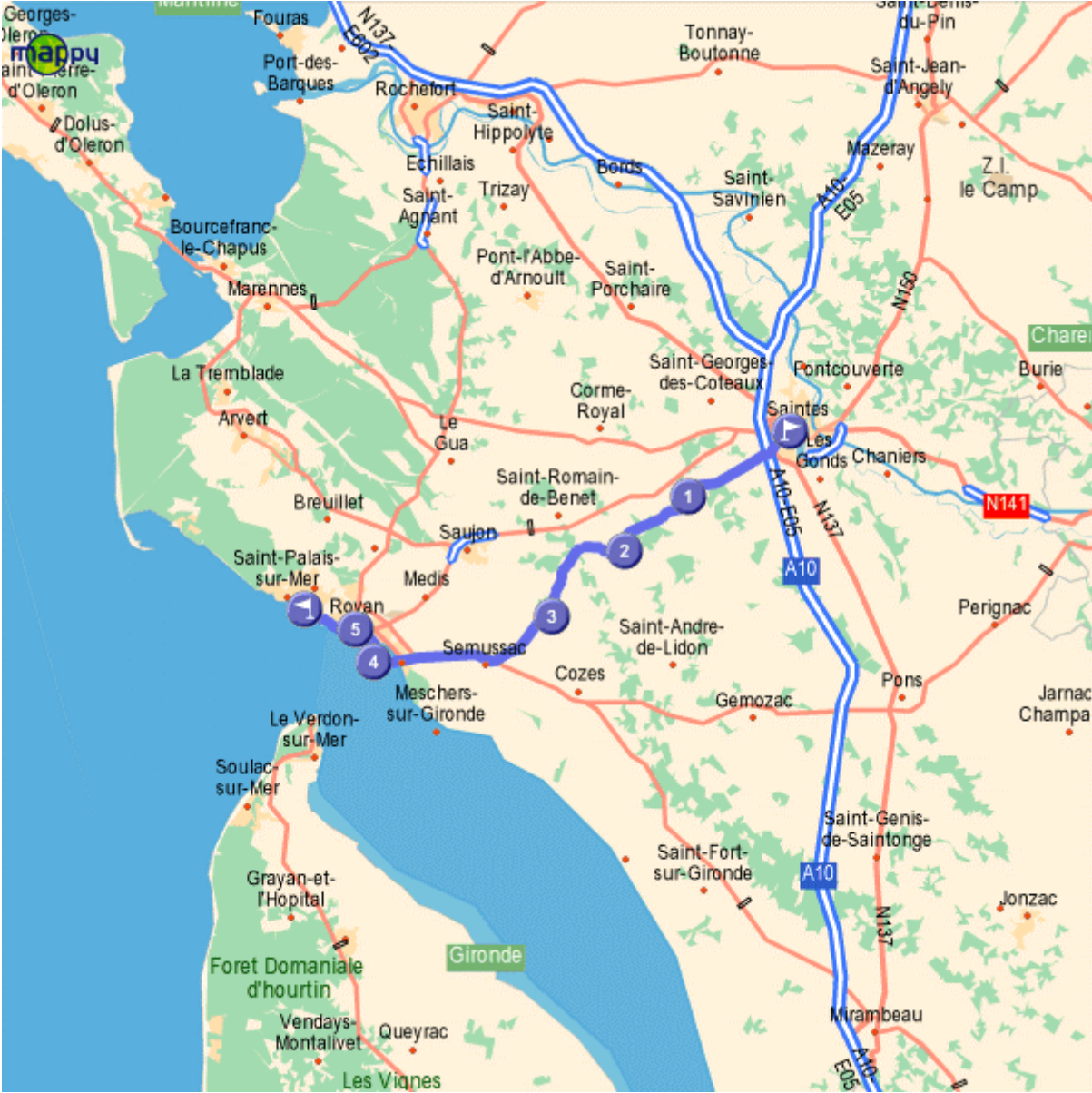
L'amphithéâtre était exclusivement conçu pour accueillir des spectacles sanglants très prisés par la population romaine et diffusés largement dans tout l'empire. Ces jeux violents, souvent mortels pour les acteurs, pouvaient être des combats de gladiateurs, des chasses ou des combats d'hommes contre des animaux sauvages. Les spectacles étaient payés par les riches notables ou par l'empereur lui-même.

C'est aujourd'hui l'un des amphithéâtres les mieux conservés de la Gaule chevelue, c'est-à-dire la Belgique et de la France exception faite des régions méditerranéennes (Rhône-Alpes, Provence et Languedoc).

Au cours du XXe siècle, l'amphithéâtre a accueilli de nombreux spectacles lyriques, dont la tradition se perpétue aujourd'hui au travers des spectacles « Sites en Scène » du mois d'août.



17h départ pour l'hotel Résidence le Rohan à Vaux-sur-mer



Distance **47.75 km**Durée (1) **01H36**

Cumul	Temps	
0 m	17H00	Feuille de route 15 Rue Lacurie Saintes, Poitou-Charentes (17100, France)
		Continuer sur la Rue Lacurie [180m]
180 m		Continuer sur le Cours Paul Doumer [18m]
200 m		Continuer sur le Cours Georges Bouvard [570m]
790 m	17H01	Continuer sur la Rue de Retaud (D114) [500m]
1 Km	17H02	Sortir de Saintes et prendre à gauche la D114 (Route de Rétaud) [920m]
2 Km	17H03	Prendre à droite la Route de Varzay [3.49km]
5 Km	17H07	Continuer sur la D131 (Rue des Tilleuls) [3.22km]
8 Km	17H10	Prendre à droite [0m]
8 Km	17H10	Varzay, Poitou-Charentes (17460, France) Prendre à gauche la D131 [5.69km]
14 Km	17H16	Prendre à gauche la Rue Jacques de Thézac (D127) [960m]
15 Km	17H17	Rue Jacques de Thézac Thézac, Poitou-Charentes (17600, France)
15 Km	17H17	Continuer sur la Rue Jacques de Thézac (D127) [180m]
		Prendre à droite la Route de Chez Bonneau (D138) [3.53km]
19 Km	17H21	Continuer sur la Route de la Boule (D243e2) [1.36km]
20 Km	17H23	Continuer sur la D127 [3.75km]
24 Km	17H27	Prendre à gauche la Rue des Ecoles [83m]
		Prendre à droite [0m]
24 Km	17H27	Corme-Ecluse, Poitou-Charentes (17600, France) Sortir de Corme-Ecluse et prendre à gauche [0m]
		Prendre à gauche la Rue des Ecoles [83m]
		Prendre à gauche la D127 [150m]
	17H28	Sortir de Corme-Ecluse et continuer sur la D127 [5.30km]
30 Km	17H33	Prendre à droite la D730 (Route de Bordeaux) [5.67km]
		Entrer dans Saint-Georges-de-Didonne
35 Km	17H38	Continuer sur la Route de Bordeaux (D730) [390m]
36 Km	17H39	Prendre à gauche la Rue de Saujon (D145) [400m]
	17H40	Prendre à gauche la Rue du Professeur Langevin [550m]
37 Km	17H41	Continuer sur la Rue de la République [380m]
		Continuer sur la Rue Henri Collignon [110m]
	17H42	Prendre à gauche la Rue Henri Collignon [220m]
		Arriver à et prendre à droite le Boulevard du Maréchal de Lattre de Tassigny (D25) [670m]
38 Km	17H43	Prendre à gauche le Boulevard de la Corniche [62m]
39 Km	17H47	Prendre à gauche le Boulevard de la Corniche [61m]
39 Km	18H15	Saint-Georges-de-Didonne, Poitou-Charentes (17110, France) Pause de 30 mins sur la corniche
		Prendre à gauche le Boulevard de la Corniche [61m]
	18H16	Prendre à droite le Boulevard de la Corniche [690m]
40 Km	18H19	Sortir de Saint-Georges-de-Didonne et prendre à gauche la D25 [2.32km]

Cumul	Temps
42 Km	18H23
	18H24
48 Km	18H33
47 Km	18H34

Feuille de route

Prendre à droite le **Boulevard de la Grandière (D25) [160m]**

Prendre à gauche le **Boulevard de la République (D25) [340m]**

Prendre à gauche l'**Avenue du 4ème Zouave [79m]**

Prendre à droite **Front de Mer [310m]**

Prendre à gauche **Front de Mer [260m]**

Continuer sur **Rampe Torchut [92m]**

Sortir de **Royan** et continuer sur le **Boulevard de la Côte de Beauté (D25) [4.10km]**

Prendre à gauche l'**Avenue de Rohan [130m]**

7 Avenue de Rohan Vaux-sur-Mer, Poitou-Charentes (17640, France)

18h30 Arrivée à l'hotel "Résidence le Rohan" - Parc des Fées - 17640 VAUX SUR MER - Tel : 05 46 39 00 75

Au bord de l'océan, à 3 km de la très réputée ville balnéaire de Royan, à Vaux sur mer, la Résidence de Rohan est un magnifique hôtel niché au coeur d'un grand parc de pins, le Parc des Fées...

Décorées avec élégance et raffinement, les chambres sont accueillantes et spacieuses.

L'hôtel compte 43 chambres réparties entre la maison principale du XIXème et les bâtiments annexes plus récents. Dans la maison principale, les meubles de style, les riches tapisseries et les lourds rideaux tombant de hauts plafonds, confèrent aux chambres un charme tout particulier et un petit côté « belle époque ».

En étage, elles offrent une vue remarquable sur le parc. Les chambres des bâtiments annexes, en rez de chaussée possèdent une terrasse privative ou bien permettent d'accéder directement au grand jardin ombragé et à la terrasse où vous apprécierez prendre un copieux et délicieux petit déjeuner aux beaux jours...

Tarif: 85€ par chambre de 2 personnes 80 € pour 1 personne 10€ par personne pour le petit déjeuner.



20h30 départ pour le restaurant « Le Flandre » à Saint-Palais sur Mer

Route de la Palmyre - 17420 Saint-Palais-sur-Mer - Tél. : 05 46 23 36 16

Cumul Temps	Feuille de route
0 m 0H00	7 Avenue de Rohan Vaux-sur-Mer, Poitou-Charentes (17640, France)
	Continuer sur l' Avenue de Rohan [130m]
130 m	Prendre à gauche le Boulevard de la Côte de Beauté (D25) [520m]
660 m 0H01	Sortir de Vaux-sur-Mer et continuer sur la D25 (Avenue de Pontailiac) [190m]
850 m	Prendre à droite la D25 (Avenue de la Grande Côte) [4.15km]
5 Km 0H08	Prendre à droite la D25 [39m]
	0H09 Continuer sur la D141 [260m]
	Prendre à gauche la D25 [470m]
	Prendre à droite la D25 (Avenue de la Palmyre) [1.60km]
7 Km 0H11	Avenue de la Palmyre Saint-Palais-sur-Mer, Poitou-Charentes (17420, France)

Le Flandre est situé en pleine forêt sur la route de la Palmyre, à mi chemin entre St Palais et le Zoo .
Une Cuisine Généreuse Traditionnelle et Régionale vous est proposée dans un cadre d'humeur Marine.
Le Patron nous réserve son parking privé pour que nous ayons pas besoin de nous garer sur le parking public.

Tarif du repas 34 € avec vin à discrétion et café compris (**les boissons prises hors menu seront à payer à titre individuel**) :

Assiette de la mer
Huîtres, Crevettes Roses, Bulots, Langoustine

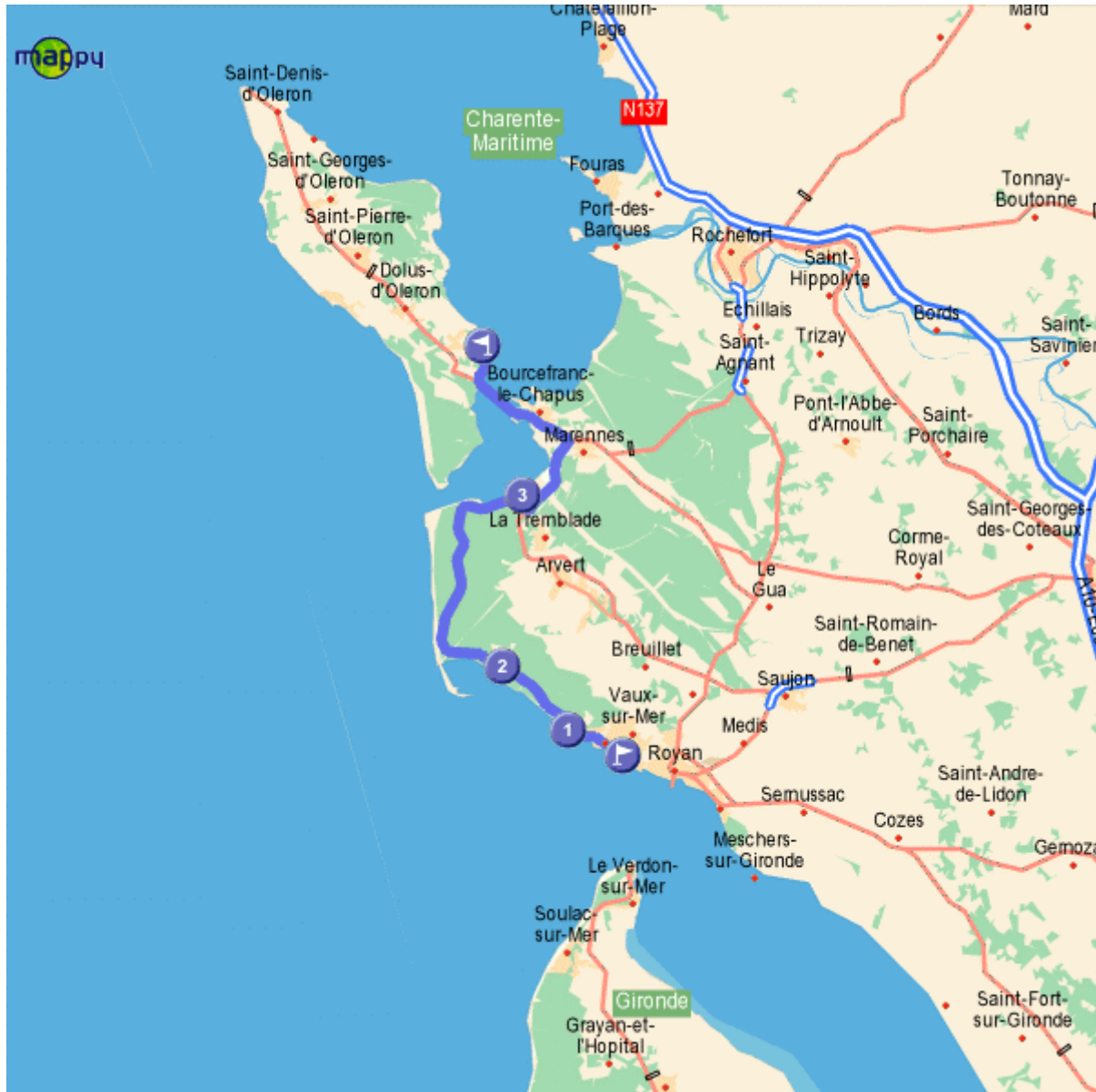
Pavé de Maigrette, Fine Purée aux 5 Epices
Beurre d'Orange

Coulant au Caramel et Fleur de Sel
Sorbet Citron

Vin et Café Compris

DIMANCHE 20 AVRIL : LA COTE ATLANTIQUE

9h45 Départ pour l'Ile d'Oléron



Durée (1) **0H58**Distance **49.77 km**

Cumul Temps		Feuille de route
0 m	9H45	7 Avenue de Rohan Vaux-sur-Mer, Poitou-Charentes (17640, France)
360 m	9H46	Sortir de Vaux-sur-Mer et prendre à gauche l' Avenue de Pontailiac (D25) [710m]
1 Km	9H47	Prendre à droite l' Avenue de la Grande Côte (D25) [3.72km]
4 Km	9H54	Saint-Palais-sur-Mer, Poitou-Charentes (17420, France)
4 Km	9H54	Prendre à gauche l' Avenue de la Grande Côte (D25) [150m]
		Continuer sur la D25 (Avenue de la Grande Côte) [270m]
5 Km		Prendre à droite la D25 [39m]
		Continuer sur la D141 [260m]
		Prendre à gauche la D25 [470m]
8 Km	9H57	Prendre à droite la D25 (Ancien Chemin de Royan) [2.46km]
		Entrer dans La Palmyre
10 Km	9H59	Continuer sur l' Ancien Chemin de Royan (D25) [970m]
12 Km	10H02	Sortir de La Palmyre et continuer sur la D25 [17.47km]
		Entrer dans Ronce-les-Bains
30 Km	10H19	Prendre à droite l' Allée de la Forêt (D25) [120m]
		Prendre à gauche l' Avenue Saint-Martin (D25) [270m]
		Prendre à droite l' Avenue de l'Océan (D25) [190m]
32 Km	10H23	Arriver à et prendre à droite l' Avenue de la Côte de Beauté (D25) [430m]
	10H28	Sortir de Ronce-les-Bains et continuer sur la D25 (Avenue de la Côte de Beauté) [310m]
		Arriver à et prendre à gauche la D728e1 (Avenue André Dulin) [6.13km]
39 Km	10H34	Arriver à et prendre à gauche la D728 (Carrefour du Riveau) [1.62km]
		Entrer dans Bourcefranc-le-Chapus
40 Km	10H34	Arriver à et continuer sur Carrefour Jean Moulin (D26e1) [1.24km]
42 Km	10H36	Sortir de Bourcefranc-le-Chapus et continuer sur la D26 [4.60km]
46 Km	10H40	Prendre à droite la D734 (Route de la Pointe Blanche) [2.07km]
		Entrer dans Le Château-d'Oléron
48 Km	10H42	Continuer sur l' Avenue du Port (D734) [350m]
49 Km	10H43	Prendre à droite la Porte d'Ors [52m]
		Prendre à droite le Boulevard Victor Hugo [250m]
		Prendre à droite l' Avenue de la Citadelle [210m]
49 Km	10H45	Parking de la Citadelle Le Château-d'Oléron, Poitou-Charentes (17480, France)

11h15 ballade avec le petit train dans la citadelle

Visite du chateau d'Oleron en petit train. Avec une visite commentée " en direct " de 35 mn, dans un site extrêmement varié.

Cette promenade à travers la ville fortifiée, le tour du port ostréicole (élevage des huîtres), le parcours à l'intérieur de la citadelle(Vauban) sera un ravissement bien sympathique et original pour découvrir, sans fatigue, les nombreux attraits touristiques et historiques de la cité.

Tarif : 5 €/personne



12h Départ pour le restaurant « Les Dauphins »

Durée (1) 0H38		Distance 26.47 km
Cumul Temps	Feuille de route	
0 m	12H00	Avenue de la Citadelle Le Château-d'Oléron, Poitou-Charentes (17480, France)
		Continuer sur l' Avenue de la Citadelle [360m]
360 m		Prendre à droite le Boulevard Victor Hugo [87m]
450 m	12H01	Prendre à gauche la Rue Georges Clemenceau [300m]
750 m	12H02	Prendre à droite le Boulevard du Maréchal Leclerc [19m]
770 m		Prendre à gauche la Porte de Dolus [140m]
930 m		Arriver à et continuer sur l' Avenue d'Antioche (D734) [2.47km]
5 Km	12H09	Arriver à et prendre à droite la D734 (Rue de l'Ormeau) [18.44km]
23 Km	12H33	Prendre à gauche la D734 (Rue de Saint-Denis) [2.14km]
26 Km	12H36	Prendre à gauche la Rue du Nord [120m]
		Entrer dans La Gautrie
		Continuer sur la Rue du Nord [210m]
	12H37	Prendre à droite la Rue du Puits [23m]
		Continuer sur la Rue Cul-de-sac [37m]
26 Km	12H38	Rue Cul-de-sac Saint-Denis-d'Oléron, Poitou-Charentes (17650, France)

A la pointe nord de l'île, au pied du phare de Chassiron, dans un site naturel protégé, au bord de la côte sauvage, l'hôtel-restaurant Les Dauphins vous propose ses spécialités gastronomiques de l'océan

Hôtel-Restaurant Les Dauphins

Pointe de Chassiron

Ile d'Oléron

17 650 Saint Denis d'Oléron

Tél : 05 46 47 86 96 - Fax : 05 46 47 84 20

Tarif du repas 25 € avec café compris (les boissons prises hors menu seront à payer à titre individuel vous pouvez-vous mettre à plusieurs pour payer une bouteille de vin) :

Assiette de fruits de mer

Suprême de poulet au citron

Pommes rissolées au four

Vacherin glacé

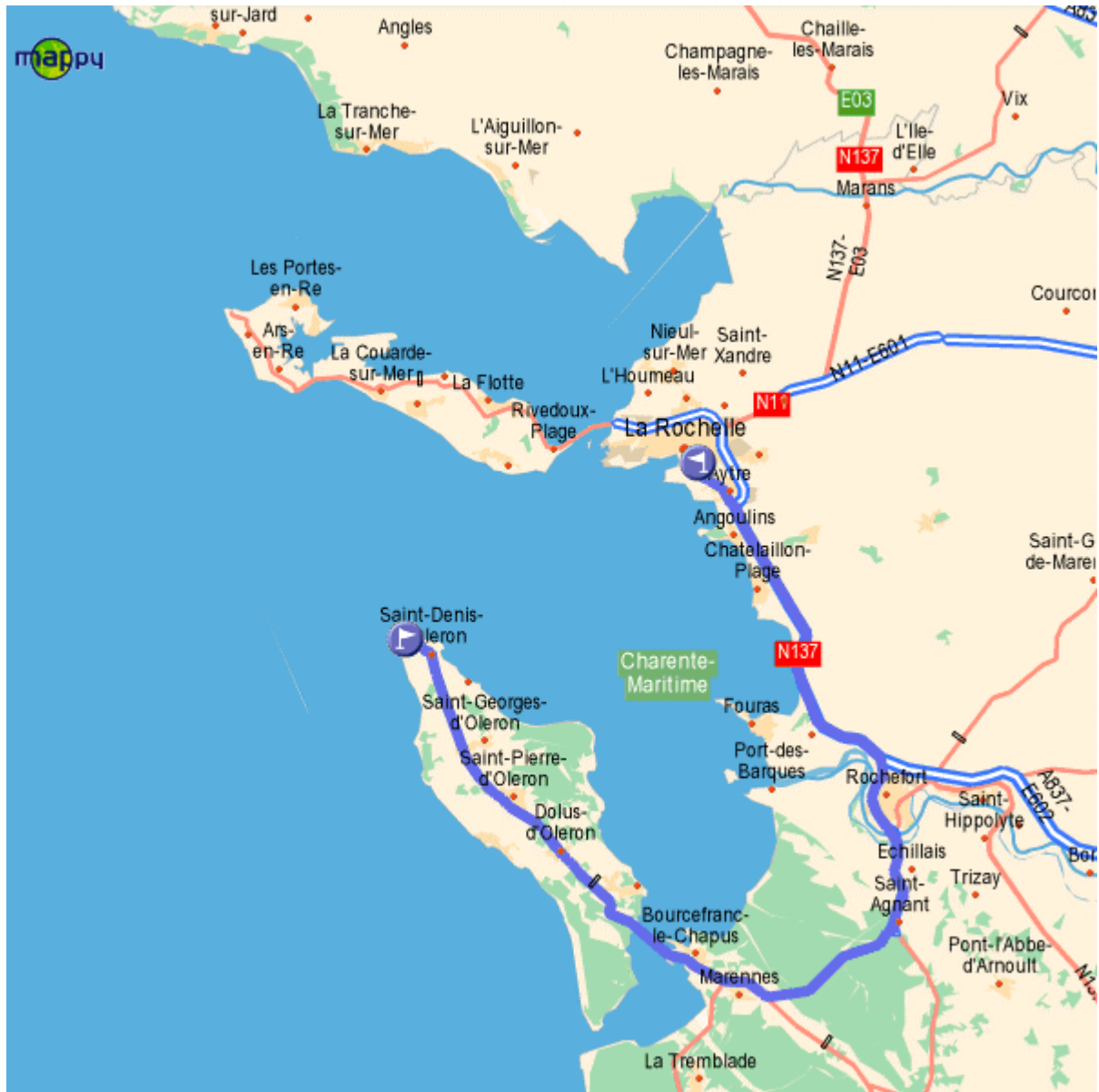
Café

Pour les plus courageux qui veulent bien digérer possibilité de monter les 224 marches du phare Chassiron contre 2.50 euros par personne.



14h30/15h Départ pour La Rochelle

Stationnement au parking Jean moulin pour prendre la navette pour le centre-ville (1.20 €/personne A-R)



Durée (1) 01H33		Distance 89.02 km	Voies express 21.37 km
Cumul Temps	Feuille de route		
0 m	15H00	Rue Cul-de-sac Saint-Denis-d'Oléron, Poitou-Charentes (17650, France)	
37 m		Continuer sur la Rue du Puits [23m]	
60 m		Prendre à gauche la Rue du Nord [130m]	
190 m	15H01	Sortir de La Gautrie et continuer sur la Rue du Nord [200m]	
400 m		Prendre à droite la D734 (Rue de Chassiron) [2.14km]	
2 Km	15H05	Prendre à droite la D734 [15.82km]	
18 Km	15H24	Continuer sur la D734 [1.90km]	
20 Km	15H27	Arriver à et continuer sur la D26 [460m]	
21 Km		Arriver à et prendre à droite la D26 (Avenue de la Beaucoursière) [4.42km]	
24 Km		via La Chevalerie	
25 Km	15H33	Arriver à et prendre à gauche la D26e1 (Carrefour Jean Moulin) [6.71km]	
32 Km	15H41	Continuer sur Carrefour du Riveau (D26e1) [1.22km]	
33 Km	15H43	Sortir de Bourcefranc-le-Chapus et continuer sur la D728 (passer par D728) [4.85km]	
35 Km	15H45	Arriver à et prendre à gauche la D728 [3.12km]	
38 Km	15H48	Prendre à gauche la D123 [10.84km]	
49 Km	15H58	Prendre à gauche la D733 (Boulevard Albert Bignon) [11.67km]	
		en suivant le panneau	
		<div style="border: 1px solid black; padding: 2px;"> ROCHEFORT SAINT-AGNANT SAINT-HIPPOLYTE ROCHEFORT-SAINT AGNANT </div>	
54 Km		Radar : 90 Km/h - D733 - Pt km 7,9 - Rochefort	
61 Km	16H09	Arriver à et prendre à gauche la D733 [950m]	
62 Km	16H11	Prendre la N137/E602 [20.86km]	
		en suivant le panneau N137 E602	
		<div style="border: 1px solid black; padding: 2px;"> LA ROCHELLE SAINT-LAURENT-DE-LA-PREE FOURAS </div>	
		passage à proximité de Rochefort	
84 Km	16H26	la D937 (Avenue du Général de Gaulle) [1.24km]	
		en suivant le panneau D937	
		<div style="border: 1px solid black; padding: 2px;"> LA ROCHELLE-GARE VIEUX PORT PORT DES MINIMES AQUARIUM AYTRE-CENTRE </div>	
84 Km		via Aytré	
85 Km	16H28	Arriver à et prendre à gauche la D937 (Rue Emile Normandin) [1.72km]	
87 Km	16H31	Arriver à et prendre à droite l' Avenue Jean Moulin [1.20km]	
88 Km	16H32	Arriver à et prendre à gauche la Rue Jean Deméocq [100m]	

16H30 : Arrivée à La Rochelle

Visite du vieux port, de la grosse horloge (Ancienne porte de l'enceinte qui séparait le port de la cité.), des rues à arcades.....

18H : dispersion!



ADRESSES UTILES

<http://www.ile-oleron-mareennes.com/>

<http://www.petit-train-oleron.com/>

http://www.larochelle-tourisme.com/index.php?id_site=1&id_page=69

<http://www.poitou-charentes-vacances.com/patrimoine/index.php>

http://www.agglo-larochelle.fr/services/depl_voiture5.php

<http://www.paysrochefortais-tourisme.com/>