

**RDV à 9H30 à l'isle sur la Sorgue (84800) sur le parking de l'Eglise départ à 10h**



Passage par la Fontaine de Vaucluse



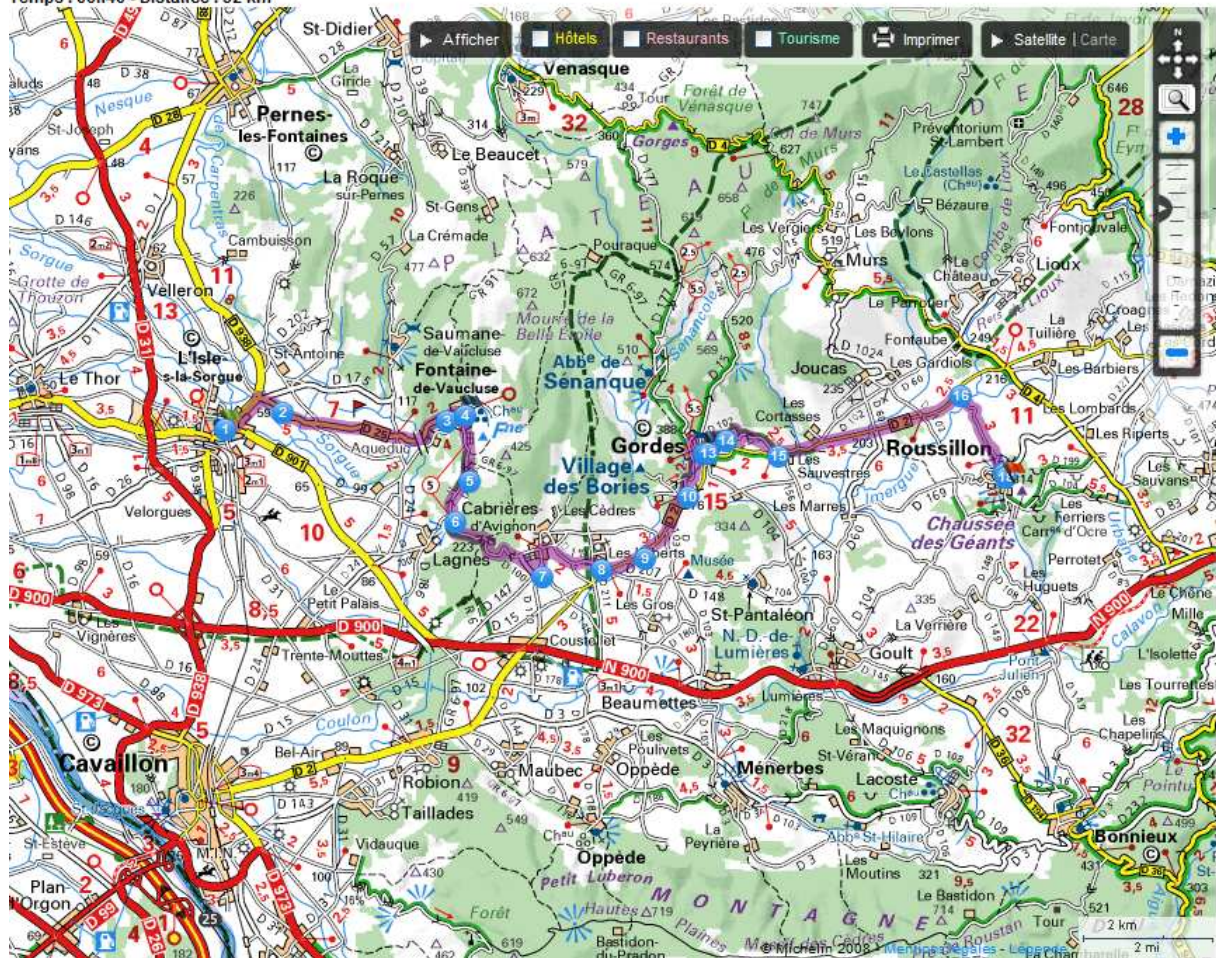
Passage par Cordes







Arrivée à Roussillon



Place de l'Eglise 84800 L'Isle-sur-la-Sorgue - Rue de la Poste 84220 Roussillon  
 Temps : 00h40 - Distance : 32 km



-  **Départ : L'Isle-sur-la-Sorgue, Place de l'Eglise**
- 1Sortir de L'Isle-sur-la-Sorgue
- 2Prendre D25
- 3Entrer dans Fontaine-de-Vaucluse
-  **Etape A : Fontaine-de-Vaucluse, Centre**
- 4Sortir de Fontaine-de-Vaucluse
- 5Prendre D100A
- 6Prendre à gauche : D100
- 7Prendre à gauche : D110
- 8Traverser Les Imberts
- 9Prendre D2
- 10Au rond-point, prendre la 2nde sortie Continuer sur : D15
- 11Au rond-point, prendre la 1ère sortie
- 12Prendre à gauche : D102
-  **Etape B : Gordes, Centre**
- 13Sortir de Gordes
- 14Continuer sur : D102
- 15Prendre à gauche : D2
- 16Prendre à droite : Route de Saint-Michel
- 17Prendre D105
- 18Entrer dans Roussillon
-  **Arrivée : Roussillon, Rue de la Poste**

## 12h30/13h Déjeuner au restaurant David



Ju0013 : à la carte, poisson du marché + mousseux de chocolat

Plaisir et +++ : 2 menus à 48 €, une st jacques et un mille feuille d'aspèrges + un carré d'agneau et un poisson du marché + dessert à commander lors du repas

Olivier 13 : 1 menu à 48.00 €, Noix de Saint-Jacques + Carré d'agneau + Sushis ivoire à la rhubarbe

Yves13 : 2 menus à 33 €

Clo2 : 2 menus à 33 €

Pooky : 1 menu à 33 € et 1 menu à 48 €, velouté pommes boulangere + + Tartelette « crousti fondante » aux fraises

**14h30/15h départ de Roussillon pour Pernes les Fontaines**

Passage par l'Abbaye de Sénanque (selon timing)



Passage par le col de Murs

Passage par Vénasque

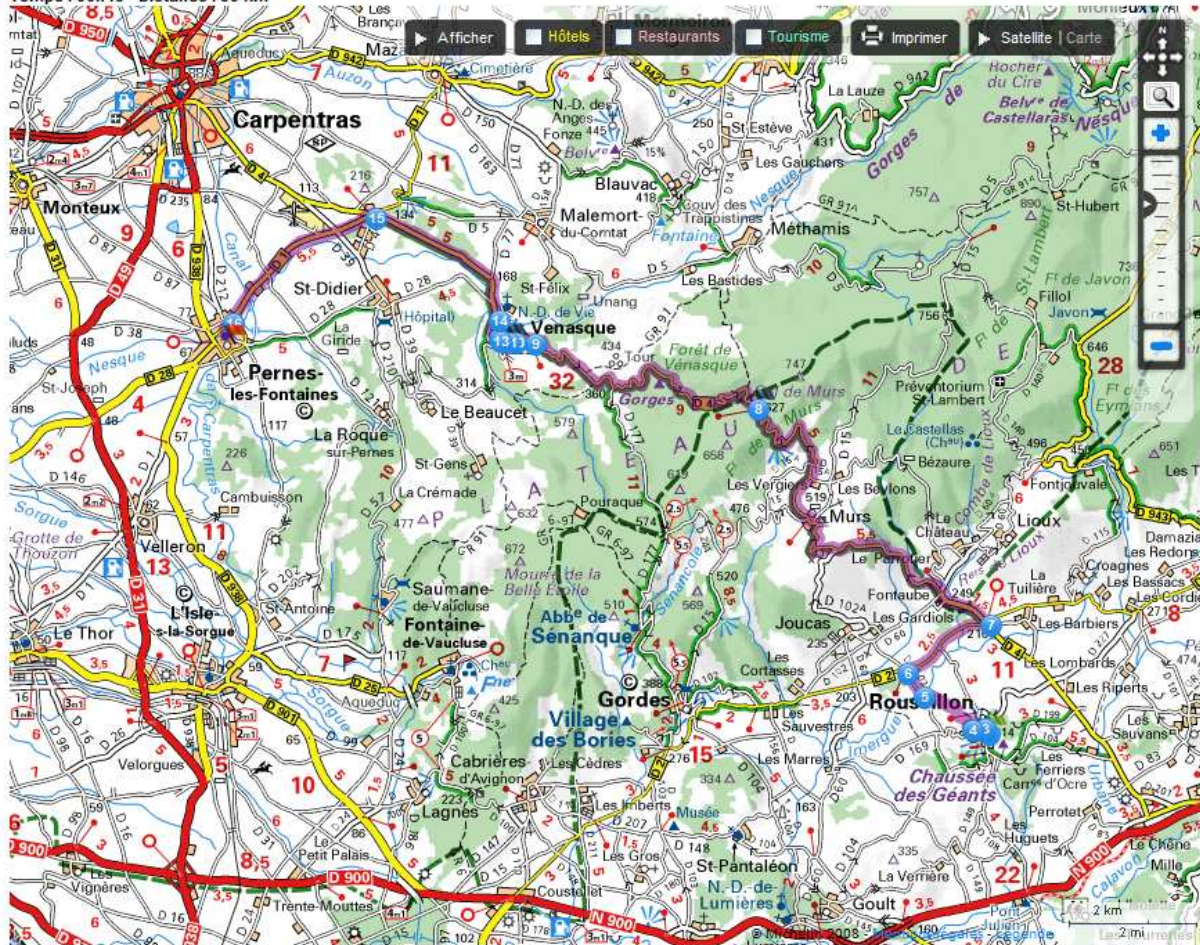






Arrivée à Pernes les fontaines



84220 Roussillon - 84210 Pernes-les-Fontaines

Temps : 00h43 - Distance : 39 km



-  **Départ : Roussillon, Centre**
- **1 Sortir de Roussillon**
- **2 Continuer sur : D105**
- **3 Prendre à droite : D169**
- **4 Prendre à droite : Chemin de Joucas**
- **5 Prendre à droite : D102**
- **6 Prendre à droite : D2**
- **7 Prendre à gauche : D4**
-  **Etape A : Col de Murs, Centre**
- **8 Continuer sur : D4**
- **9 Prendre à gauche : D28**
- **10 Entrer dans Venasque**
-  **Etape B : Venasque, Centre**
- **11 Sortir de Venasque**
- **12 Continuer sur : D28**
- **13 Prendre à droite : D247**
- **14 Prendre à gauche : D4**
- **15 Au rond-point, prendre la 3ème sortie Continuer sur : D1**
- **16 Entrer dans Pernes-les-Fontaines**
-  **Arrivée : Pernes-les-Fontaines, Centre**